


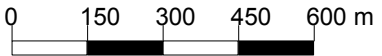




Geobasisdaten: © Bayerische Vermessungsverwaltung (www.geodaten.bayern.de) 2013

Erschließungsgebiet ● Ortsteil  vorläufiges Erschließungsgebiet Landshut Ost I & Ost II  Zwingend zu versorgende Bereiche (Nebenangebot) vorläufiges Erschließungsgebiet Landshut Ost I & II 	Bearbeitet von: Prechtl Sebastian 28.10.2014	Maßstab 1 : 15000 	Blatt: 1
	Geprüft von:	Breitbandversorgung Stadt Landshut Vorl. Erschließungsgebiete Ost I & Ost II Def. des vorläufigen Erschließungsgebietes 	
	Dateiname: Vorl_EG.WOR Version: 2.0	 IK-T Manstorfer und Hecht Margaretenstraße 15 93047 Regensburg	